



Raport z przebiegu konsultacji społecznych, których celem było zebranie założeń do projektu miejscowego planu zagospodarowania przestrzennego „Elk – Stadion”



Wydział Planowania Przestrzennego i Gospodarki Nieruchomościami Urzędu Miasta w Elku

czerwiec 2021 roku

Spis treści

1. Wstęp	3
2. Cel i podstawa konsultacji	4
3. Działania informacyjno – promocyjne	5
4. Przebieg konsultacji i ich narzędzia	12
5. Wyniki konsultacji.....	23
6. Formalne uwagi	30
7. Podsumowanie	32
Załącznik Nr 1, Zarządzenie nr 786.2021 Prezydenta Miasta Ełku w sprawie uruchomienia konsultacji.....	34

1. Wstęp

Wydział Planowania Przestrzennego i Gospodarki Nieruchomościami Urzędu Miasta w Ełku od 2019 roku prowadzi prace nad sporządzeniem miejscowego planu zagospodarowania przestrzennego „Ełk – Stadion”, na mocy uchwały Rady Miasta Ełku nr III.15.2019 z dnia 17 stycznia 2019 roku w sprawie przystąpienia do opracowania niniejszego dokumentu. Przedmiotowa uchwała jest uchwałą intencyjną będącą początkiem procesu uchwalania miejscowego planu zagospodarowania przestrzennego. Sporządzono wykaz wniosków po ogłoszeniu o przystąpieniu do opracowania planu. Kolejnym etapem było uczestnictwo w projekcie „Przestrzeń dla partycypacji 2”. Zgodnie z umową podpisaną 4 listopada 2019 roku pomiędzy Prezydentem Miasta Ełku, a Fundacją Pracownia Badań i Innowacji Społecznych „STOCZNIA”, gmina miasto Ełk otrzymała grant na realizację konsultacji społecznych. Tym samym dostała wsparcie na realizację I etapu konsultacji społecznych przy rozpoczęciu prac nad opracowaniem miejscowego planu zagospodarowania przestrzennego, zwanego „Ełk–Stadion”. I etap konsultacji obejmuje okres pomiędzy przyjęciem przez gminę uchwały o przystąpieniu do sporządzenia miejscowego planu zagospodarowania przestrzennego, a przekazaniem sporządzonego projektu dokumentu do opiniowania Miejskiej Komisji Urbanistyczno – Architektonicznej.

Teren konsultowany o powierzchni ok. 21,87 ha, zlokalizowany jest w centrum miasta i ograniczony ulicami: Piłsudskiego, Sikorskiego, Gdańską i Moniuszki. Jego znaczną część stanowią obiekty sportowe wraz ze stadionem, pozostały obszar to typowa zabudowa śródmiejska z usługami nieuciążliwymi.



Ryc. 1. Obszar konsultowany, objęty opracowaniem mpzp „Ełk – Stadion”

2. Cel i podstawa konsultacji

Konsultacje społeczne zagospodarowania terenu, którego granice wyznaczają ulice Piłsudskiego, Sikorskiego, Gdańska i Moniuszki, zostały ogłoszone zarządzeniem nr 786.2021 Prezydenta Miasta Ełku z dnia 20 kwietnia 2021 roku (Załącznik nr 1).

Celem konsultacji społecznych było: zebranie informacji i opinii mieszkańców do projektu miejscowego planu zagospodarowania przestrzennego „Ełk – Stadion”, zachęcenie mieszkańców do udziału w konsultacjach społecznych i wzbudzenie w nich poczucia tożsamości i wpływu na najbliższe otoczenie, edukacja mieszkańców w zakresie planowania przestrzennego oraz zachęcenie urzędników do szerszego konsultowania dokumentów planistycznych z mieszkańcami.

Konsultacje społeczne dotyczą miasta Ełk i mogli wziąć w nich udział wszyscy mieszkańcy Ełku oraz instytucje publiczne, organizacje pozarządowe, przedsiębiorcy i inne podmioty z terenu miasta. Konsultacje były planowane do przeprowadzenia już w kwietniu 2020 roku, następnie na jesień 2020 roku, jednak przez panujące w tamtym czasie ograniczenia związane z pandemią COVID – 19 zostały przełożone. Ostatecznie, konsultacje przeprowadzono w okresie od 22 kwietnia 2021 roku do 31 maja 2021 roku. Wydarzeniem wprowadzającym do tego procesu była konferencja otwarcia o charakterze edukacyjno – informacyjnym, która odbyła się 7 kwietnia 2021 roku w trybie online.

Zaplanowano następujące formy przeprowadzenia konsultacji społecznych:

a) Forma pośrednia:

- przekazanie Prezydentowi Miasta Ełku pocztą tradycyjną lub osobiście wypełnionej ankiety w czasie trwania konsultacji, na adres Urząd Miasta Ełku, ul. Piłsudskiego 4, 19-300 Ełk;
- przekazanie wniosków, opinii lub ankiety przy pomocy poczty elektronicznej, w czasie trwania konsultacji, na adres e-mail um@um.elk.pl.
- wypełnienie ankiety, udostępnionej w formie elektronicznej na stronie miasta Ełku www.elk.pl zakładka Planowanie Przestrzenne – konsultacje społeczne/ankieta.

b) Forma bezpośrednia – przekazanie opinii podczas spotkań konsultacyjnych:

- 22 kwietnia 2021 r. w godz. 10.00 – 13.00, parking przy ul. Piłsudskiego (obok kolektury Lotto);
- 6 maja 2021 r. w godz. 15.00 – 18.00, ciąg komunikacyjny za budynkami przy ul. Gdańskiej 33 i 35;
- terenowe spotkania w obszarze konsultowanym: 27 kwietnia 2021 roku, 9 maja oraz 11 maja 2021 roku;
- warsztaty informacyjno – projektowe: 27 maja 2021 roku;
- „dyżury konsultacyjne” pracowników Wydział Planowania Przestrzennego i Gospodarki Nieruchomościami w godzinach pracy urzędu.

Komórką organizacyjną Urzędu Miasta Ełku odpowiedzialną za przeprowadzenie konsultacji był Wydział Planowania Przestrzennego i Gospodarki Nieruchomościami.

Osoby odpowiedzialne za przygotowanie i przeprowadzenie konsultacji społecznych to: Barbara Nartowicz, Wydział Planowania Przestrzennego i Gospodarki Nieruchomościami, tel. 87 732 61 52, e-mail: b.nartowicz@um.elk.pl oraz Sylwia Dobrzyń, Wydział Planowania Przestrzennego i Gospodarki Nieruchomościami, tel. 87 732 61 53, e-mail: s.kosinska@um.elk.pl.

Założeniem konsultacji było przede wszystkim zebranie opinii mieszkańców do projektu miejscowego planu zagospodarowania przestrzennego „Ełk – Stadion”. Poprzez konsultacje społeczne urząd zapewnił udział możliwie szerokiemu gronu interesariuszy, włączając w ten proces mieszkańców Ełku, a przede wszystkim mieszkańców terenu zlokalizowanego pomiędzy ulicami: Piłsudskiego, Sikorskiego, Gdańska i Moniuszki, których aktywność będzie miała istotny wpływ na ostateczny kształt koncepcji miejscowego planu zagospodarowania przestrzennego.

3. Działania informacyjno – promocyjne

Konsultacje społeczne są jedną z form partycypacji obywatelskiej, czyli włączania obywateli w podejmowanie decyzji dotyczących życia publicznego. To proces dialogu pomiędzy przedstawicielami władz (każdego szczebla – od lokalnych po centralne), a mieszkańcami, mający na celu zebranie głosów mieszkańców i w oparciu o nie podjęcie przez władze optymalnych decyzji w sprawach publicznych. Konsultacje nie dają mieszkańcom bezpośredniego wpływu na decyzje (te są ostatecznie zarezerwowane dla władz), ale są też czymś więcej niż tylko informowaniem obywateli przez władze o planowanych działaniach. W ramach konsultacji władze mogą przedstawiać obywatelom swoje plany dotyczące np. aktów prawnych (ich zmiany lub uchwalania nowych), inwestycji lub innych przedsięwzięć, które będą miały wpływ na życie i pracę obywateli, wysłuchiwać ich opinii na ten temat oraz informować o ostatecznych decyzjach, które zostaną podjęte.

Prezydent Miasta Ełku zastosował w tym procesie konsultacyjnym różne formy działań informacyjno – promocyjnych. Ze względu na obowiązujące ograniczenia związane z pandemią COVID – 19, kiedy działalność społeczna i gospodarcza przeniosła się w dużej mierze do sfery cyfrowej, głównym źródłem pozyskiwania wiedzy na temat procesu konsultacji jak i planowania przestrzennego, stała się strona internetowa urzędu miasta Ełku <https://www.elk.pl/aktualnosci-wpis/4924/planowanie-przestrzenne> oraz lokalne mass media.

Formy kampanii informacyjno – promocyjnej w procesie konsultacji społecznych:

a) utworzenie logo konsultacji społecznych przez pracowników Urzędu Miasta w Ełku (lipiec 2019 roku);



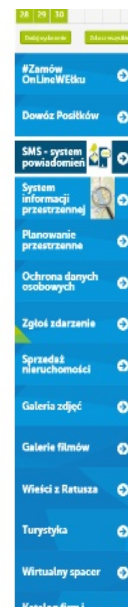
b) informacje na stronie miasta Elk (www.elk.pl) i pozostałych „miejskich” social mediach o utworzeniu zakładki „Planowanie przestrzenne” (marzec 2021 roku);



c) wydanie „Przewodnika po planowaniu przestrzennym” – publikacja w wersji papierowej i elektronicznej (w formie pdf do pobrania <https://www.elk.pl/ogloszenie/426/planowanie-przestrzenne-dla-kazdego>) mająca na celu przybliżenie mieszkańcom tematyki planowania przestrzennego (grudzień 2020 roku);




d) stworzenie serii spotów, krótkich prezentacji (6 szt.) o charakterze informacyjno – edukacyjnym, skierowanych do mieszkańców całego miasta, zamieszczonych na stronie urzędu miasta Ełku zakładce PP, wyświetlanych na monitorach na terenie siedziby urzędu oraz na ekranach przystanków miejskich MZK. Publikacje to multimedialny przewodnik po planowaniu przestrzennym, w którym został przedstawiony proces powstawania studium i planu miejscowego oraz uwypuklone zostały etapy, na których mieszkańcy mogą brać czynny udział w procedurze. Jednym z zagadnień poruszonych w spotach są także konsultacje społeczne, ich rola i znaczenie dla mieszkańców. W spotach podane zostały informacje na temat opracowywanego obecnie mpzp „Ełk – Stadion”, o istnieniu „zespołu urbanistycznego” w wydziale PG-PP oraz o związanych z tym konsultacjach społecznych, a także o spotkaniu „otwarcia”, na które zaproszona została cała społeczność miasta (marzec 2021).



Do udziału w konsultacjach społecznych zaprasza Maria Jagaciak z Fundacji Pracownia Badań i Innowacji Społecznych "Stocznia", z którą realizujemy ten projekt. <https://youtu.be/m-xi1T4jN1Y>



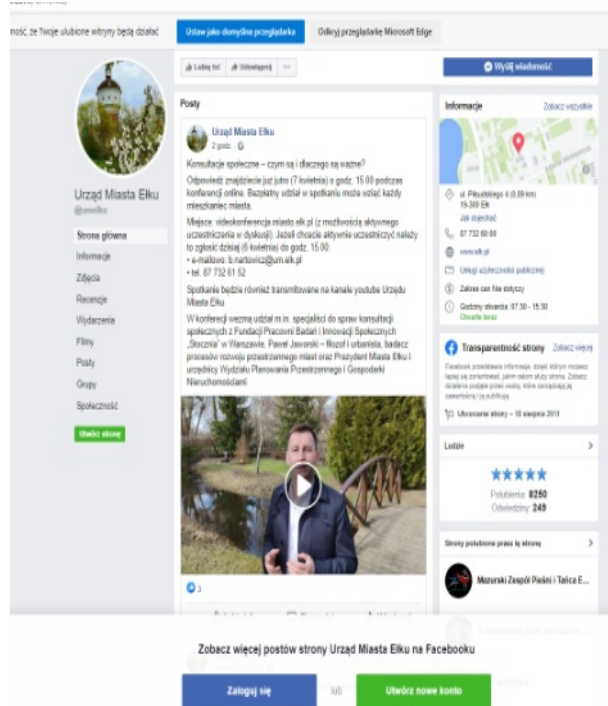
Projekt „Przestrzeń dla Partycypacji 2”, realizowany jest przez Fundację Pracownia Badań i Innowacji Społecznych „Stocznia”, w partnerstwie z Pracownią Zrównoważonego Rozwoju i Związkiem Miast Polskich w ramach Programu Operacyjnego Wiedza Edukacja Rozwój 2014-2020 współfinansowanego ze środków Europejskiego Funduszu Społecznego. Celem projektu jest wsparcie gmin w prowadzeniu konsultacji społecznych: dokumentów planistycznych przy aktywnym udziale mieszkańców. Więcej informacji: www.partycypacjaobywatelska.pl/przestrzen/



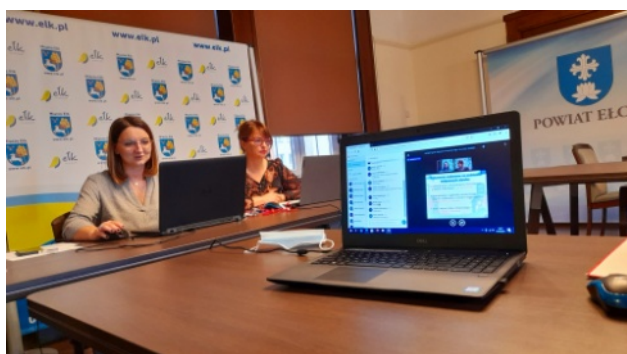
Konsultacje społeczne to skuteczne głoszenie mieszkańców, ponieważ ich zdanie ma znaczenie i od nich zależy funkcjonowanie miasta. Skierujmy się w sprawach planowania przestrzennego, budowania nowej przestrzeni społeczno-lokalnej i wypracowywania rozwiązań, które wpływają na poprawę jakości przestrzeni, które nas otaczają. Do aktywnego działania potrzeba nas więcej!

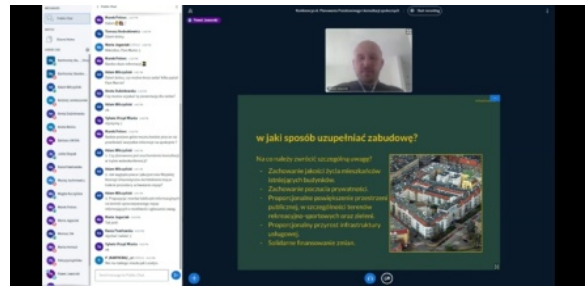



e) zaproszenie w formie pisemnej radnych miejskich i przedstawicieli organizacji pozarządowych, a także mieszkańców i wszystkich zainteresowanych na konsultacje i spotkanie „otwarcia” przez Prezydenta Miasta Ełku umieszczone na stronie www.elk.pl, facebooku UM, social mediach (np. dzień dobry Ełk) oraz w cotygodniowej audycji Radia 5 „Z ratusza”.




f) konferencja otwarcia o charakterze edukacyjno – informacyjnym, która miała miejsce 7 kwietnia 2021 roku na terenie urzędu miasta w Elku. Ze względu na obostrzenia związane ze stanem epidemii wirusa COVID – 19, spotkanie odbyło się w trybie online z jednoczesną transmisją na kanale YouTube. Spotkanie moderowała Patrycja Łapińska (Biuro Związku ZIT MOF Elku). Oprócz Prezydenta, Naczelnika Wydziału Planowania Przestrzennego i Gospodarki Nieruchomościami i pracowników Urzędu Miasta w Elku, wzięli w niej udział specjaliści do spraw konsultacji społecznych z Fundacji Pracowni Badań i Innowacji Społecznych „Stocznia” w Warszawie Maria Jagaciak i Katarzyna Pawłowska oraz Paweł Jaworski – filozof i urbanista, badacz procesów rozwoju przestrzennego miast oraz mieszkańcy miasta.





Ryc. 2. Konferencja „otwarcia” o charakterze edukacyjno – informacyjnym (7 kwietnia 2021 roku)

Podczas konferencji poruszone zostały między innymi zagadnienia związane z planowaniem przestrzennym, zrównoważonym rozwojem, dogęszczaniem miasta oraz konsekwencjami braku panowania nad ładem przestrzennym. Zainteresowani dowiedzieli się, co oznaczają skróty: MPZP czy SUIKZP, ile procent powierzchni miasta pokrytych jest planami miejscowymi, jakie strefy (np. chronionego krajobrazu) i obszary (np. zalewowe) obowiązują na terenie Ełku. Przybliżone zostały także zagadnienia związane z konsultacjami społecznymi: na czym polegają, jaki jest cel ich przeprowadzania oraz czemu służą. Do spotkania wykorzystane zostały mapy, zdjęcia, oraz prezentacje multimedialne. Zapis konferencji dostępny jest pod adresem <https://www.elk.pl/ogloszenie/426/planowanie-przestrzenne-dla-kazdego> g) plakaty informacyjne, spoty, gadżety z logo (dostępne dla mieszkańców na każdym etapie konsultacji).







W celu dotarcia do jak największej liczby interesariuszy, do prowadzenia akcji informacyjnej na temat konsultacji starano się zaangażować jak największą liczbę osób. O działania informacyjno – promocyjne poproszono: pracowników Urzędu Miasta w Ełku z Wydziału Promocji, Sportu i Kultury, Wydziału Strategii i Rozwoju, Biura Związku ZIT MOF Ełk; Fundację Innowacja oraz radnych miejskich.

Informacje dotyczące konsultacji pojawiały się w lokalnych mediach: radiu, prasie i portalach internetowych (m.in. Radio 5, Rozmaitości Ełckie, Gazeta Miasto, Dzień dobry Ełk, SocialCafe). W widocznych miejscach na terenie objętym opracowaniem oraz na terenie urzędu zostały wywieszane plakaty informacyjne, a do skrzynek radnych miejskich i organizacji pozarządowych zostały dostarczone indywidualne zaproszenia. W kościele pw. św. Jana Apostoła i Ewangelisty, który zlokalizowany jest w centrum obszaru, wywieszono plakat i pozostawiono broszury, a na mszach głoszono na temat rozpoczętych konsultacji. Informacje o kolejnych etapach procesu przekazywano na bieżąco za pośrednictwem profilu miasta Ełku na facebooku oraz strony www.elk.pl.

4. Przebieg konsultacji i ich narzędzia

Zgodnie z formami i narzędziami prowadzenia konsultacji, zaplanowanymi w myśl 7 zasad, mówiących o tym, że każdy zainteresowany tematem konsultacji powinien dowiedzieć się o nich i móc wyrazić swój pogląd, a także mieć bezpośredni kontakt z organizatorami konsultacji, przy procesie prowadzonym w Elku wykorzystano następujące techniki:

1. Dwa stałe punkty konsultacyjne z użyciem socialcafe (kawowa riksza wraz z niezbędnym wyposażeniem: stoliki i krzesła), które miały miejsce:

- 22 kwietnia 2021 r. w godz. 10.00 – 13.00, na parkingu przy ul. Piłsudskiego (obok kolektury Lotto);

- 6 maja 2021 r. w godz. 15.00 – 18.00, ciąg komunikacyjny za budynkami przy ul. Gdańskiej 33 i 35;

Spotkania odbyły się z wykorzystaniem namiotu i przygotowanych materiałów pomocniczych: map ewidencyjnych, ortofotomapy, zdjęć z drona, formularzy z miejscem do zapisywania swoich uwag, koncepcji i pomysłów zagospodarowania terenu. Podczas spotkań można było porozmawiać zarówno z Prezydentem Miasta Elku Panem Tomaszem Andrukiewiczem, jak i urzędnikami. Rozmowy dotyczyły głównie obszaru objętego przystąpieniem do opracowania mpzp „Elk – Stadion” oraz potrzeby zachowania ładu przestrzennego na terenach do tej pory niezagospodarowanych, a także uporządkowania istniejącej zabudowy. Poruszano również temat rozwoju całego miasta i jego przyszłości szczególnie pod kątem urbanistyczno – architektonicznym. Urzędnicy zachęcali przybyłe osoby do wypełniania ankiety i wyrażania swoich opinii i sugestii na specjalnie do tego przygotowanych drukach.

Ostatecznie podczas dwóch spotkań zebrano 92 ankiety oraz 2 wnioski.

W czasie trwania spotkań Wydział Planowania Przestrzennego i Gospodarki Nieruchomościami udostępniał darmową pyszną kawę i herbatę, konsultacyjne krówki, stanowisko z kolorowankami, przewodnik po planowaniu przestrzennym oraz gadżety promocyjne.







Fundacja Innowacja
Wczoraj o 04:39 · 🌐

Jak my lubimy takie akcje... Tym razem zaproszeni zostaliśmy przez Urząd Miasta Elku do współpracy przy konsultacjach społecznych jednego z najważniejszych dokumentów tj. Planu Zagospodarowania Przestrzennego. Zatem jutro startujemy z naszą #MobilnąKawiarnią SocialCafe, którą otrzyma każdy uczestnik konsultacji. Widzimy się od 10:00 na ulicy Piłsudskiego

#UrządMiastaElku #KonsultacjeSpołeczne #ElkKonsultuje #SocialCafe #PlanZagospodarowaniaPrzestrzennego, #PZG #Elk

👍❤️ 4 1 komentarz 2 udostępnienia

👍 Lubię to! 💬 Skomentuj ➦ Udostępnij

Najtrafniejsze ▾

👤 Autor
Fundacja Innowacja Zapraszamy do 13

3 godz.

Ryc. 3. Pierwsze spotkanie konsultacyjne 22 kwietnia 2021 roku





Ryc. 4. Drugie spotkanie konsultacyjne 6 maja 2021 roku


2. Mobilne/terenowe punkty konsultacyjne, które odbyły się:

- 27 kwietnia 2021 roku;
- 9 maja 2021 roku;
- 11 maja 2021 roku.

Odpowiednio przygotowani i „zabezpieczeni” (maski, rękawice, środki dezynfekujące), pracownicy

Wydziału Planowania Przestrzennego z pomocą radnego miejskiego Huberta Górskiego w strojach oznakowanych logiem konsultacyjnym, poruszali się w godzinach popołudniowych w tzw. „terenie” w granicach obszaru objętego planem. Urzędnicy przemieszczali się, przy zachowaniu niezbędnych środków ostrożności, wynikających z obostrzeń związanych z panującym w tym czasie stanem epidemii wirusa COVID – 19. Spotkania trwały od 2 do 3 godzin. Urzędnicy rozdawali broszury informacyjno – edukacyjne oraz zachęcali do wypełniania ankiet, opowiadając o planowanej w tym obszarze procedurze oraz odpowiadając na pytania zadawane przez interesariuszy jednocześnie zbierając ich opinie i spostrzeżenia na temat opracowywanego w tym rejonie planu. Ta forma konsultacji wybrana została z uwagi na możliwość „wyjścia z urzędu” do mieszkańców i porozmawiania z nimi o istotnych dla nich sprawach w ich otoczeniu. Mobilne konsultacje miały sprzyjać swobodnej wymianie i przekazywaniu opinii. Mieszkańcy poruszali także tematy zawiłe lub mniej dla nich zrozumiałe. Taka forma konsultacji zdawała się być najbardziej efektywna logistycznie (z racji łatwego i prostego dostępu do osób zamieszkujących przedmiotowy teren) i finansowo (ograniczone koszty związane z zamawianiem i rozstawianiem sprzętu). Podczas wszystkich spotkań udało się zebrać 58 ankiet oraz 1 wniosek. Wszyscy ankietowani zostali obdarowani przewodnikiem oraz gadżetami konsultacyjnymi.





Hubert Górski jest w miejscowości Elk.
 53 min · Elk, województwo warmińsko-mazurskie · 🌐

📍 Wspólnie zaplanujmy okolice stadionu 🏡 🏢 🏠
 Do końca maja trwają konsultacje społeczne dotyczące obszaru między ulicami Moniuszki, Sikorskiego, Gdańską i Piłsudskiego !! Swoje uwagi można zgłaszać w Urzędzie Miasta oraz urzędnikom, urzędnikom i radnym zbierającym opinie bezpośrednio "na ulicy" 🙌 😊
 #radnyHubert #ElkKonsultuje #konsultacje #zmiana #Elk



Ryc. 5. Mobilne/terenowe punkty konsultacyjne (27 kwietnia, 9 maja i 11 maja 2021 roku)

3. Ankieta w wersji papierowej, udostępniana zarówno podczas spotkań (stałe, mobilne) jak i podczas „dyżurów konsultacyjnych” pracowników Wydziału Planowania Przestrzennego, w godzinach pracy urzędu. To papierowa wersja ankiety internetowej zbierana do przeznaczonej specjalnie na ten cel urny,

zlokalizowanej w widocznym, dobrze oznakowanym miejscu na terenie magistratu. Suma ankiet zebranych ze skrzynek konsultacyjnych to 43 sztuki.

STADION I OKOLICE
ANKIETA DOTYCZĄCA ZADROGODNICOWANIA TERENU TERENU

Wzrost i wiek badanych w terenie badawczym? (Ankieta nie dotyczy małych dzieci)

Wzrost: do 150 cm 150-160 cm 160-170 cm 170-180 cm powyżej 180 cm

Wiek: do 10 lat 11-20 lat 21-30 lat 31-40 lat 41-50 lat 51-60 lat powyżej 60 lat

INFRASTRUKTURA I FUNKCJONALNOŚĆ

Wzrost i wiek badanych w terenie badawczym? (Ankieta nie dotyczy małych dzieci)

Wzrost: do 150 cm 150-160 cm 160-170 cm 170-180 cm powyżej 180 cm

Wiek: do 10 lat 11-20 lat 21-30 lat 31-40 lat 41-50 lat 51-60 lat powyżej 60 lat

KOMUNIKACJA

Wzrost i wiek badanych w terenie badawczym? (Ankieta nie dotyczy małych dzieci)

Wzrost: do 150 cm 150-160 cm 160-170 cm 170-180 cm powyżej 180 cm

Wiek: do 10 lat 11-20 lat 21-30 lat 31-40 lat 41-50 lat 51-60 lat powyżej 60 lat

TEREN PŁYTY STADIONIE

Wzrost i wiek badanych w terenie badawczym? (Ankieta nie dotyczy małych dzieci)

Wzrost: do 150 cm 150-160 cm 160-170 cm 170-180 cm powyżej 180 cm

Wiek: do 10 lat 11-20 lat 21-30 lat 31-40 lat 41-50 lat 51-60 lat powyżej 60 lat

GARAŻE

Wzrost i wiek badanych w terenie badawczym? (Ankieta nie dotyczy małych dzieci)

Wzrost: do 150 cm 150-160 cm 160-170 cm 170-180 cm powyżej 180 cm


Wiek: do 10 lat 11-20 lat 21-30 lat 31-40 lat 41-50 lat 51-60 lat powyżej 60 lat

BIELIŻYCA

Wzrost i wiek badanych w terenie badawczym? (Ankieta nie dotyczy małych dzieci)

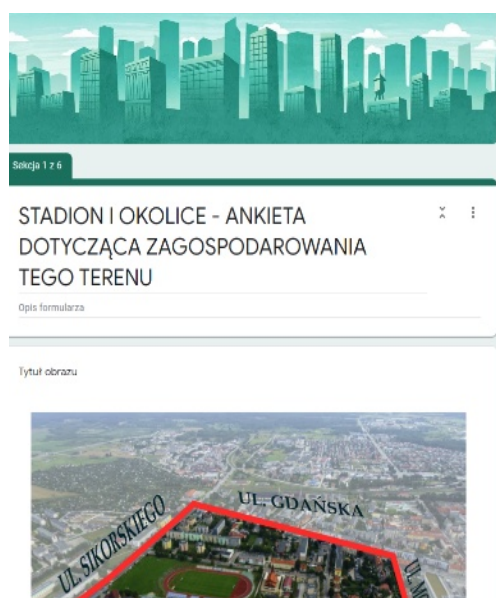
Wzrost: do 150 cm 150-160 cm 160-170 cm 170-180 cm powyżej 180 cm

Wiek: do 10 lat 11-20 lat 21-30 lat 31-40 lat 41-50 lat 51-60 lat powyżej 60 lat



4. *Ankieta internetowa*, zredagowana przez pracowników Wydziału Planowania Przestrzennego UM w Elku przy współpracy z Zespołem wspierającym; umieszczona na stronie www.elk.pl pod linkiem: <https://docs.google.com/forms/d/e/1FAIpQLScdde9HgVOiSc6QSwB932ZgyIqL08t1C6pLDAiWzC9A5zg/viewform>.

Główne zagadnienia umieszczone w treści ankiety to: kompleksy zieleni, przestrzenie rekreacyjne, parkingi oraz dogęszczanie terenu konsultowanego. Ankieta została sporządzona w formie internetowej z tego względu, że pozwala dotrzeć do szerokiego grona osób w szybki i łatwy sposób (panująca pandemia COVID – 19) oraz nie generuje nadmiernych kosztów jak w przypadku tradycyjnych badań ankietowych. To także jedna z najskuteczniejszych metod biorąc pod uwagę konsultowany obszar (zabudowa mieszkaniowa jedno i wielorodzinna, usługi nieuciążliwe; usługi osiedlowe, w tym usługi handlu i administracji, usługi rekreacji i sportu oraz usługi sakralne, brak ściśle wyznaczonego centrum obszaru, w którym można dotrzeć do mieszkańców). Do stworzenia ankiety zostało wykorzystane proste, bezpłatne narzędzie internetowe (Google ankieta). Ankiety można było wypełniać od 8 kwietnia 2021 roku do dnia 31 maja 2021 roku, w tym terminie wpłynęło 61 wypełnionych ankiet. Ankieta była anonimowa.



Serdecznie zapraszamy do wypełnienia ankiety dotyczącej terenu pomiędzy ulicami: Piłsudskiego, Sikorskiego, Gdańską i Moniuszki. Dla tego obszaru przygotowujemy miejscowy plan zagospodarowania przestrzennego, którego celem jest ustalenie przeznaczenia poszczególnych obszarów, zachowanie ładu przestrzennego na terenach do tej pory niezagospodarowanych oraz uporządkowanie istniejącej zabudowy. Zbieramy opinie dotyczące tego, jak się tu mieszka i czego mieszkańcom i mieszkańkom brakuje. Na odpowiedzi czekamy do 31 maja 2021 roku.

5. *Warsztaty informacyjno – projektowe*, zorganizowane 27 maja 2021 roku w Szkole Podstawowej nr 4 w Ełku, w godzinach 16.00 – 18.00. Było to spotkanie niejako wieńczące proces konsultacji, którego celem było przedstawienie wariantów planowanych rozwiązań do planu miejscowego oraz zebranie na ten temat opinii interesariuszy. W spotkaniu prowadzonym przez Karola Paszkowskiego z Fundacji Innowacja, brało udział łącznie około 16 osób, w tym 1 dziecko. Warsztatom towarzyszył poczęstunek, serwowany zgodnie z obowiązującymi normami sanitarnymi.



Na początku spotkania Naczelnik Wydziału Planowania Przestrzennego Pani Marta Herbszt, przedstawiła krótką prezentację na temat przebiegu procesu oraz przekazała wyniki wcześniejszych form konsultacji. Dzięki temu goście mieli możliwość wypracowania rozwiązań przestrzennych w oparciu o przedstawione informacje zebrane na wcześniejszych etapach konsultacji.



W drugiej części spotkania związanej z projektowaniem (praca przy mapach stanowiących makiety), wzięły udział osoby wcześniej zgłoszone, szczególnie zainteresowane tematem. Do prac projektowych przygotowano dwie makiety, jednak ze względu na ilość osób zainteresowanych prace skoncentrowały się na jednej z makiet.







Ryc. 6. „Burza mózgów”, warsztaty projektowe 27 maja 2021 roku

5. Wyniki przeprowadzonych konsultacji

Wyniki konsultacji poza licznymi rozmowami, wolnymi wnioskami i opiniami w głównej mierze opierają się na wypełnionych ankietach, zarówno tych w wersji papierowej jak i internetowej. Taka forma odpowiedzi stanowi podstawowe źródło wiedzy na temat obszaru konsultowanego oraz na temat tego, jak tu się mieszka, a jednocześnie czego mieszkańcom i mieszkankom brakuje.

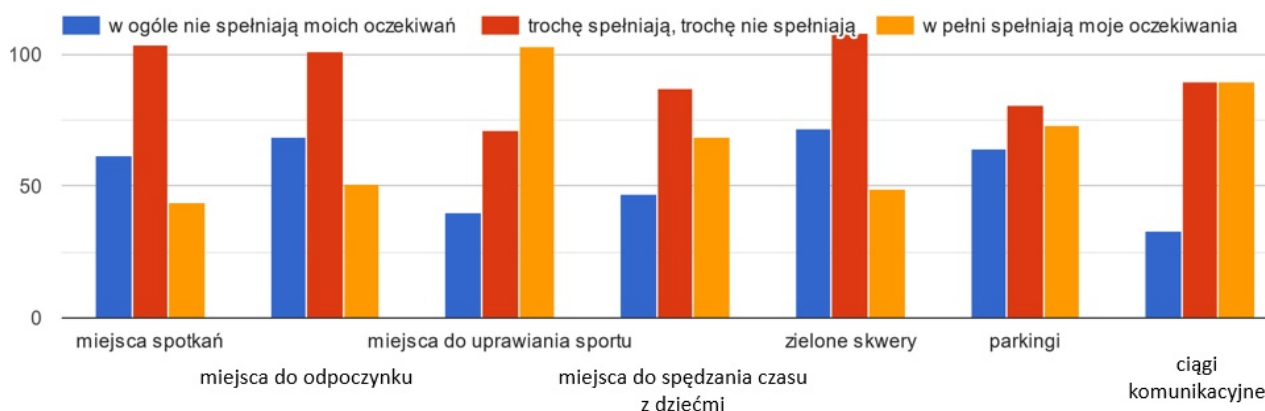
Szerokie spektrum uzyskanej wiedzy można przedstawić za pomocą poniższych grafik:

Poniżej znajdują się różne typy przestrzeni publicznej występujące na konsultowanym terenie. Zaznacz czy korzystasz z tego typu przestrzeni:



Jak wynika z przedstawionego wykresu najczęściej mieszkańców terenu konsultowanego (ok. 180 osób) korzysta z zielonych skwerów, następnie z miejsc do odpoczynku (164 os.) i miejsc do uprawiania sportu (158 os.).

Poniżej znajdują się różne typy przestrzeni publicznej występujące na konsultowanym terenie. Oceń, na ile są dla Ciebie wystarczające/spełniają Twoje oczekiwania.



Zgodnie z odpowiedziami ankietowanych typy *przestrzeni publicznej*, które w ogóle nie spełniają ich oczekiwań to: zielone skwery (74 odp.) oraz miejsca do odpoczynku (70 odp.), ale i parkingi (68 odp.). Zielone skwery według 113 osób trochę spełnia i trochę nie spełnia ich oczekiwań; drugie i trzecie w kolejności są miejsca spotkań i miejsca do odpoczynku (108 i 106 odp.). 108 respondentów jest w pełni zadowolonych z urządzonych w tym obszarze miejsc do uprawiania sportu.

Jakich elementów brakuje Ci na obecnie działających terenach rekreacyjnych (np. na przestrzeniach zielonych, placach zabaw)? Można wskazać maks. 3 odpowiedzi:

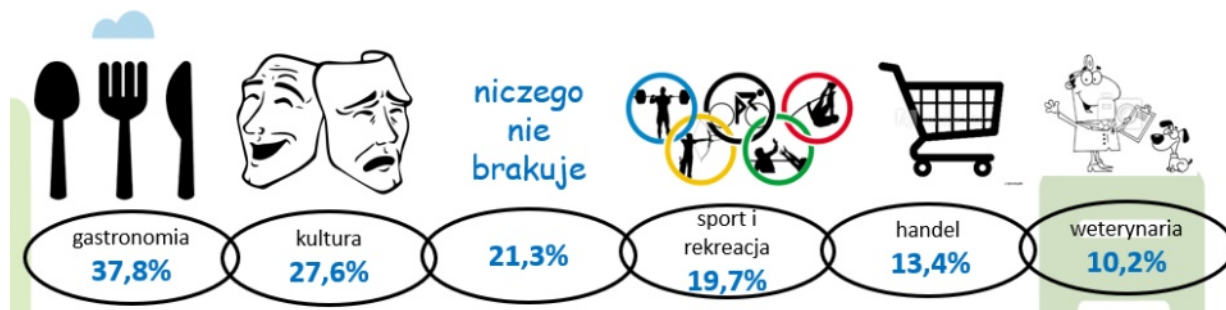
254 odpowiedzi



W kolejnym z pytań można było wskazać maksymalnie trzy odpowiedzi. Jak się okazuje, elementy których brakuje najbardziej w istniejących przestrzeniach rekreacyjnych, to ławki (ok. 59% odp.), uporządkowana zielen (ok. 48,8%) oraz kosze na odpady (38,6%).

Jakich usług brakuje w terenie konsultowanym? Można wskazać maks. 3 odpowiedzi:

254 odpowiedzi



Usługi, które byłyby chętnie widziane w obszarze analizowanym to gastronomia (96 osób) oraz kultura (70 osób). Aż 54 osoby (ok. 21,3%), stwierdziły jednak, że nie brakuje tu niczego.

Jaka wysokość zabudowy jest Twoim zdaniem odpowiednia na konsultowanym terenie?

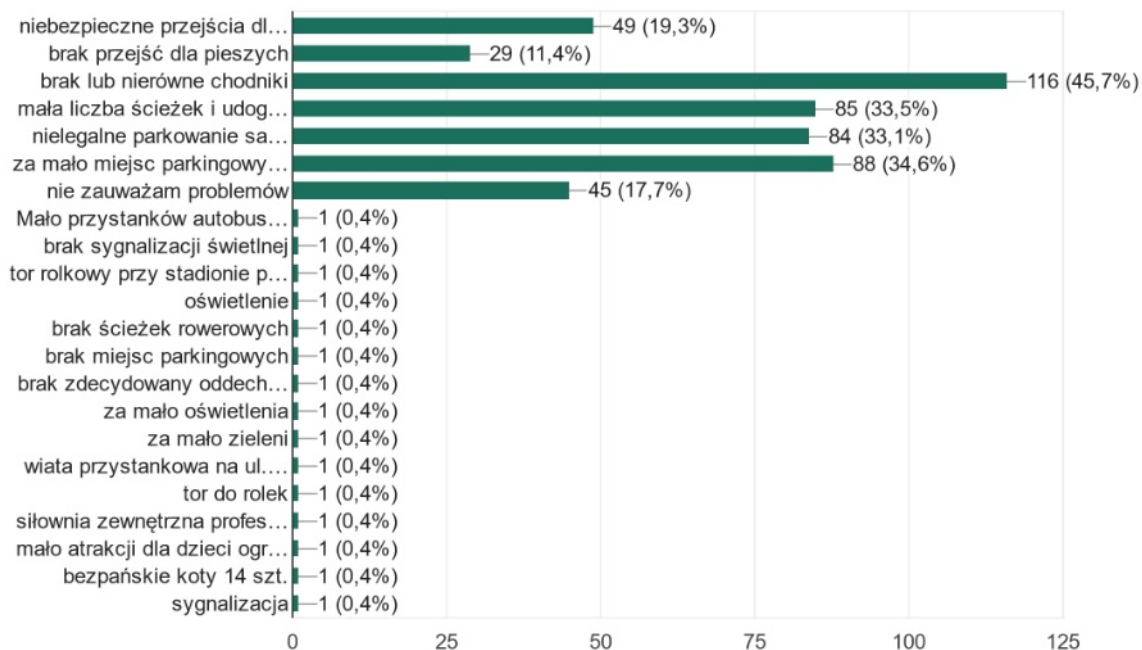
254 odpowiedzi



Zdecydowanie bardziej jednogłośnie wyglądają spostrzeżenia mieszkańców co do ewentualnej, nowej zabudowy, która mogłaby pojawić się w ich przestrzeni. Tu aż 172 osoby są za trzykondygnacyjnym budownictwem, czyli najniższym z proponowanych.

Jakie zauważasz problemy komunikacyjne dotyczące konsultowanego terenu? Można wskazać maks. 3 odpowiedzi:

254 odpowiedzi



Kolejnym zagadnieniem poruszonym w ankietach była *komunikacja*. Głównym problemem mieszkańców są nierówne chodniki lub ich brak (116 odpowiedzi). Na drugim miejscu zgłaszają za mało miejsc parkingowych oraz małą liczbę ścieżek i udogodnień rowerowych (88 i 85 odp.). Dużą liczbę głosów, bo 84, uzyskała też odpowiedź dotycząca nielegalnego parkowania samochodów na chodnikach i trawnikach.

Jak często masz trudności z zaparkowaniem samochodu na konsultowanym terenie?

254 odpowiedzi

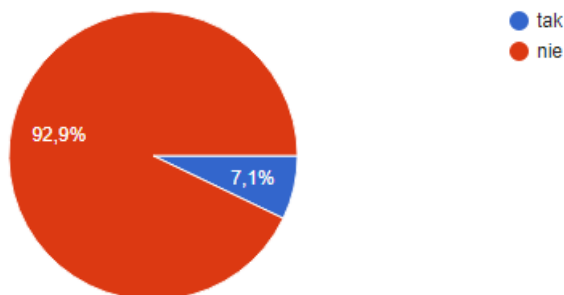


Jak przedstawia wykres, pytanie to nie dotyczyło większości ankietowanych osób (67 czyli 26,4%), jednak już drugą pozycję zajęła odpowiedź „za każdym razem”, co stanowi 20,9%, co drugi raz problem z zaparkowaniem ma ok. 16,5% respondentów.

Kolejnym z bloków tematycznych ankiety były *garaże*, które w obszarze konsultowanym stanowią znaczną ilość. Jednak jak przedstawia poniższy schemat, tylko 7,1% ankietowanych było ich posiadaczami.

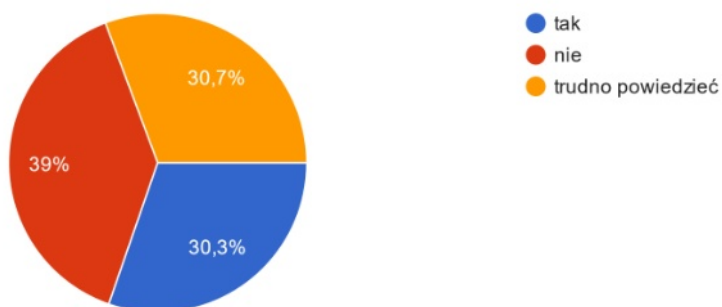
Czy jesteś posiadaczem budynku garażowego na konsultowanym terenie?

252 odpowiedzi



Czy jesteś za likwidacją istniejących budynków garażowych na konsultowanym terenie?

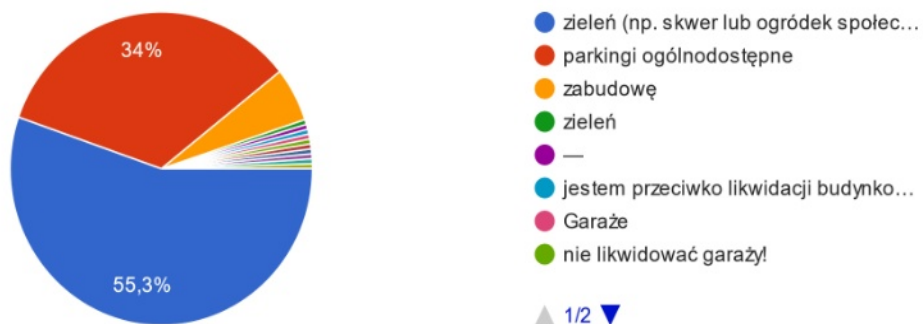
254 odpowiedzi



Głosy na temat likwidacji garaży w tym obszarze (przy tak małej frekwencji właścicieli) rozłożyły się praktycznie po równo z niewielką przewagą przeciwników takiego pomysłu (ok. 99 osób – 39%).

Jeśli tak, tereny po zlikwidowanych budynkach garażowych, przeznaczyłbyś/abyś na: Można wskazać 1 odpowiedź

197 odpowiedzi



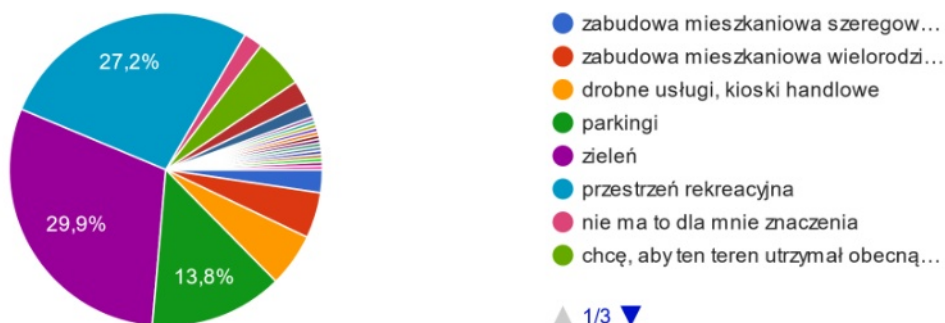
Jeśli kiedykolwiek doszłoby do likwidacji budynków garażowych, mieszkańcy w tym miejscu najchętniej widzieliby szeroko pojętą zielenie ze skwerami lub ogrodami społecznymi (ok. 109 odp.) oraz parkingi ogólnodostępne (67 odp.).

Ostatnie z zagadnień ankiety dotyczyło *terenu przy stadionie*, który stanowi jedną z nielicznych niezagospodarowanych przestrzeni konsultowanego obszaru. Opracowywany plan zagospodarowania, pozwoli zaprojektować ten obszar zgodnie z potrzebami mieszkańców.



Jaki rodzaj zagospodarowania powinien Twoim zdaniem dominować na wskazanej, niezabudowanej przestrzeni? Można wskazać 1 odpowiedź:

254 odpowiedzi



Zdecydowana większość ankietowanych widzi w tym miejscu zielenie (76 odp.) oraz przestrzeń rekreacyjną (69 odp.). Jednak 35 osób chętnie w tym miejscu zaplanowałaby parkingi.

Osoby, od których zebraliśmy opinie, to 134 kobiety i 120 mężczyzn. Większość z nich była w wieku od 36 do 65 lat, 73 osoby to przedział wiekowy 18 – 35 lat, a 47 osób to seniorzy w wieku 66 – 80 lat. 121 osób stanowiło mieszkańców terenu objętego planem zagospodarowania przestrzennego, czyli między ulicami: Piłsudskiego, Sikorskiego, Gdańska, Moniuszki. 82 osoby zamieszkują w bliskim sąsiedztwie tego terenu, a 43 osoby w innej części miasta.

Nie tylko ankiety stanowiły źródło wiedzy na temat obszaru. Podczas stałych punktów konsultacyjnych, interesariusze mieli do dyspozycji dostęp do tablic z ortofotomapami, na które naklejali kartki samoprzylepne ze swoimi pomysłami jak i uwagami. Ze wszystkich propozycji zgłaszanych podczas tych spotkań stworzyliśmy tzw. mapę pomysłów, która dostępna była także podczas warsztatów projektowych.



KOMUNIKACJA/INFRASTRUKTURA	REKREACJA I WYPOCZYNEK	INNE
Monitoring obszarów rekreacyjnych oraz ciągów komunikacyjnych 6x	Więcej atrakcyjnych przestrzeni rekreacyjnych i placów zabaw 7x	Wiaty/obudowane miejsca do lokalizacji śmietników
Remonty chodników i ciągów komunikacyjnych 3x	Boiska do siatkówki 3x	Ekran dźwiękochłonne, mogą być w formie zieleni izolacyjnej wzdłuż ul. Sikorskiego
Przebieżenie ze światłami ul. Sikorskiego - Gdańska 2x	Kregielnia plenerowa	Zielone dachy
Zamknięcie przejścia/ciągu komunikacyjnego pomiędzy blokami; ogrodzenie miejsc zamieszkania by zapobiec niszczeniu otoczenia budynków	Mini skatepark 2x	
Likwidacja ogrodzeń bloków i wspólne zagospodarowanie przestrzeni	Miejsce spotkań, dla dziadków, odpoczynku, rekreacji, zieleni dla dzieci jak i dorosłych z niezbędnymi urządzeniami jak np. ławki, stoliki 12x	MAŁA ARCHITEKTURA
Sprzeciw wobec grodzenia terenów mieszkaniowych	Miejsca integracji dla seniora ze stolikami do gry w szachy, warszaby 3x	Ławki 5x Ławki z palet 2x
Brak, nierówne lub rozebrane chodniki	Miejsce do wyprowadzania/wybieg dla psów 4x	Poidetka 2x
Uporządkowanie podwórek	Trampolinowy plac zabaw	
Parkingi 5x	Zieleń w miejsce kościoła	
Lepsze oświetlenie w okolicach ul. Gdańskiej 15A	Mini rynek z lokalnymi wyrobami naturalnymi, owoce, warzywa, rękodzieło i rzemiosło 3x	
Ogólnodostępny parking 4x podziemny z terenem zielonym	Biblioteka terenowa	
Garaże do stopniowej likwidacji 3x	Regulowany sprzęt do ćwiczeń dla słabszych i silniejszych	
Nowe ścieżki rowerowe, które należałoby połączyć z istniejącymi	Park rodzinny, teren zielony, ogród społeczny 6x	
W ostateczności budynek nawiązujący architekturą do sąsiednich 3x	Tor do jazdy na rolkach i rowerze na stadionie	
	Siłownia pod wiatą dla dzieci i dorosłych	
	Park z fontanną	
	Scena plenerowa dla lokalnych artystów	
	Teren pod mini zoo	
	Lodowisko całoroczne	


Ryc. 7. Mapa/parking pomysłów

Mapa pomysłów potwierdza także zapotrzebowanie, zarówno dojrzałych jak i tych młodszych mieszkańców, na: miejsca spotkań, place zabaw, parki rodzinne, ogrody społeczne, atrakcyjne przestrzenie rekreacyjne z urządzoną zielenią i niezbędną małą architekturą (ławki, kosze, poidelka). Tak zaplanowanej przestrzeni powinny towarzyszyć sprawne ciągi komunikacyjne oraz parkingi ogólnodostępne (nawet podziemne), które byłyby objęte monitoringiem.

6. Formalne uwagi

W trakcie trwania procesu konsultacyjnego, możliwe było także składanie swoich opinii, uwag i pomysłów na temat obszaru objętego opracowaniem planu „Ełk – Stadion” w następujących formach: podczas spotkań stacjonarnych i terenowych, e-mailem lub osobiście w siedzibie urzędu. W taki sposób swoje wnioski mogły zgłosić także osoby, które nie uczestniczyły w spotkaniach konsultacyjnych. W takiej formie do urzędu wpłynęło 9 następujących wniosków z czego 1 w postaci elektronicznej:

Lp.	Data wpływu wniosku	Treść wniosku/uwagi/pomysłu
1.	22 kwietnia 2021 roku	Ławki, poidelka, plac do gry w siatkówkę, miejsca do wyprowadzania psów
2.	25 kwietnia 2021 roku	<p>Autor przedstawił koncepcję zagospodarowania terenu przy stadionie wraz z załącznikiem graficznym. Zgodnie z jego pomysłem:</p> <p><u>1. Parking MOSiR:</u> parking częściowo piętrowy, nadziemny lub podziemny. W przypadku nadziemnego: elewacja i dach w wersji „zielonej” t.j. porośnięte roślinnością;</p> <p><u>2. Mała gastronomia:</u> budynek małej, lokalnej gastronomii typu fast – food, trzy lokale na wynajem krótko bądź długoterminowy, własność miasta. Możliwość sprzedaży alkoholu do 5% zawartości oraz w pojemnikach poniżej 330 ml, do spożycia w obrębie „ogródków piwnych”;</p> <p><u>3. Skwer:</u> teren zieleni urządzonej jedynie z alejkami, ławeczkami i niewielką fontanną, całość przecięta ścieżka rowerową. W sąsiedztwie zabudowy możliwość zajęcia terenu pod „ogródki piwne”;</p> <p><u>4. Nowa zabudowa 1:</u> propozycja umiejscowienia nowej zabudowy mieszkalno – usługowej, dominanta ciągu zabudowy;</p> <p><u>5. Nowa zabudowa 2:</u> propozycja umiejscowienia nowej zabudowy mieszkalno – usługowej, kontynuacja istniejącej zabudowy, wysokość do 3 kondygnacji w tym poddasze użytkowe, dachy dwuspadowe, w parterze lokale usługowe.</p>

		 <p>1 - Parking MOSiR Parking częściowo piętrowy, nadziemny lub podziemny. W przypadku nadziemnego: elewacja i dach w wersji "zielonej" tj. porośnięte roślinnością.</p> <p>2 - Mała gastronomia Budynek małej, lokalnej gastronomii typu fast-food, 3 lokale na wynajem krótko bądź długoterminowy, własność miasta. Możliwość sprzedaży alkoholu do 5% zawartości orsz. w pojemnikach poniżej 330 ml, do spożycia w obrębie "ogródków piwnych".</p> <p>3 - Skwer Teren zieleni urządzonej jedynie z alejkami, ławeczkami i niewielką fontanną, całość przecięcia ścieżką rowerową. W sąsiedztwie zabudowy możliwość zajęcia terenu pod "ogródki piwne".</p> <p>4 - Nowa zabudowa 1 Propozycja umiejscowienia nowej zabudowy mieszkalno-usługowej, dominanta ciągu zabudowy.</p> <p>5 - Nowa zabudowa 2 Propozycja umiejscowienia nowej zabudowy mieszkalno-usługowej, kontynuacja istniejącej zabudowy, wysokość do 3 kondygnacji w tym poddasze użytkowe, dachy dwuspadowe, w parterze lokale usługowe.</p> <p>— Droga wewnętrzna ■ Parking ■ Teren zieleni urządzonej ■ Teren MWU ■ Teren sakralny - - - Propozycja nowej zabudowy — Obecna zabudowa</p> <p>Opracowanie: Adam Włoczyński</p>
3.	27 kwietnia 2021 roku	W związku z konsultacjami mpzp „Ełk – Stadion”, wnoszę o objęcie działek o nr: 233/4, 233/5, 233/6 i 233/7 położonych w Ełku przy ul. Sikorskiego 12B, przeznaczeniem: zabudowa mieszkalna wielorodzinna. W okolicy wyżej wymienionych działek znajduje się już taka zabudowa (bloki mieszkalne), więc kontynuacja takiego przeznaczenia wydaje się logiczna i celowa.
4.	27 kwietnia 2021 roku	W związku z konsultacjami mpzp „Ełk – Stadion”, wnoszę o objęcie działek o nr: 233/4, 233/5, 233/6 i 233/7 położonych w Ełku przy ul. Sikorskiego 12B, przeznaczeniem: zabudowa mieszkalna wielorodzinna. W okolicy wyżej wymienionych działek znajduje się już taka zabudowa (bloki mieszkalne), więc kontynuacja takiego przeznaczenia wydaje się logiczna i celowa.
5.	27 kwietnia 2021 roku	W ramach trwających prac nad planem miejscowym, zwracam się z wnioskiem o przeznaczenie działek, na których znajduje się obecnie teren zielony oraz sklep meblowy. Moja propozycja to teren zabudowy mieszkaniowej wielorodzinnej. Lokalizacja: dz. nr 233/4, 233/5, 233/6, 233/7.
6.	6 maja 2021 roku	Wybieg dla psów. Lokalizacja: skwer koło stadionu, przy ogrodzie parafialnym. W naszej lokalizacji (okolice) takiego miejsca nie ma. Nie mamy gdzie puścić psów luzem, by się wybiegały. Mam dużego psa którego trudno utrzymać na smyczy podczas zabawy z innym pieskiem. Teraz puszczenie psa luzem jest karane mandatami. Pies całe życie na smyczy?
7.	9 maja 2021 roku	Urządzone miejsce rekreacyjne z ławeczkami, koszami, stołami do szachów i do pingponga z piękną zielenią.
8.	11 maja 2021 roku	W związku z konsultacjami społecznymi do planu miejscowego „Ełk – Stadion” proszę o możliwość wniesienia zmiany przeznaczenia budynku pod adresem Gdańska 9A. W przyszłości planuję zmianę tegoż budynku na budynek wielomieszkaniowy z lokalami usługowymi.
9.	28 maja 2021 roku	Niniejszym wnoszę o ujęcie w planie uchwalenia mpzp „Ełk – Stadion” niżej wymienionych zapisów: - nieprzekraczalna linia zabudowy minimum po obrysie budynku od strony

ul. Piłsudskiego oraz od strony parkingu zgodnie z załączoną mapą – zaznaczone kolorem zielonym;
- dopuszczenie dachów płaskich – możliwość zlokalizowania tarasu nad parterem.



7. Podsumowanie

Proces konsultacji społecznych dotyczący sporządzenia miejscowego planu zagospodarowania przestrzennego „Ełk – Stadion” w ramach projektu „Przestrzeń dla partycypacji 2” trwał od 7 kwietnia 2021 roku do 31 maja 2021 roku. W tym okresie zorganizowano: konferencję otwarcia o charakterze edukacyjno – informacyjnym, dwa stacjonarne punkty konsultacyjne, trzy mobilne wyjścia konsultacyjne oraz warsztaty informacyjno – projektowe. Przy okazji konsultacji stworzono logo konsultacyjne, przewodnik po planowaniu przestrzennym, zakładkę o planowaniu przestrzennym na stronie urzędu miasta Ełku oraz cykl spotów edukacyjnych przybliżających tematykę planowania przestrzennego oraz konsultacji społecznych. W ramach konsultacji mieszkańcy i osoby zainteresowane mogły zgłosić swoje wnioski i uwagi do planu miejscowego, mogli również w aktywny sposób uczestniczyć w tworzeniu koncepcji miejscowego planu zagospodarowania przestrzennego, która będzie miała swoje realne przełożenie na zapisy miejscowego planu zagospodarowania przestrzennego. Jedną z podstawowych form wyrażania swojej opinii zarówno w formie papierowej jak i internetowej, była ankieta, stworzona specjalnie w tym celu jako jedno z narzędzi konsultacji.

Wyniki konsultacji wyraźnie pokazują, że opinie mieszkańców są podzielone pomiędzy zwolenników zieleni i przestrzeni rekreacyjnej, a zwolenników miejsc parkingowych. Dominuje jednak przekonanie, że tereny wolne od zabudowy zlokalizowane w obszarze konsultowanym nie są atrakcyjne urządzone i wymagają zmian. W okolicach stadionu szczególny nacisk został położony na podzielenie tej strefy na przestrzeń z urządzonej zielenią, miejscem do wyprowadzania psów, rozbudowanym parkiem

rekreacyjnym przystosowanym do wszystkich grup wiekowych oraz zagospodarowaniem miejsc parkingowych ogólnodostępnych biorąc pod uwagę nawet parkingi podziemne. Natomiast podczas spotkania w terenie u zbiegu ulic Gdańskiej 33, 35 i Sikorskiego, stanowczo wybrzmiewały głosy urządzenia tam sprawnych ciągów pieszo – jezdnych wraz z wielofunkcyjną przestrzenią rekreacyjną, zagospodarowaną zielenią i miejscami postojowymi. Proponowane przestrzenie powinny być objęte całodobowym monitoringiem. Tematem, który wbrew oczekiwaniom Wydziału Planowania Przestrzennego nie został w pełni poruszony, były garaże. Mieszkańcy niechętnie wypowiadali się na temat ich likwidacji, a jeżeli zostałyby zburzone, to w ich miejscu widzieliby zieleń z miejscami szeroko pojętej rekreacji oraz ogólnodostępne miejsca parkingowe.

Szacujemy, że w konsultacjach wzięło udział około 300 osób, z czego większość z nich stanowili mieszkańcy terenu konsultowanego lub zamieszkujący w bliskim jego sąsiedztwie. Ankiety oraz nieformalne rozmowy przeprowadzane na stałych punktach konsultacyjnych, które były najchętniej odwiedzane i okazały się najbardziej efektywnymi narzędziami do zbierania informacji od zainteresowanych. Obie te formy dały możliwość zgromadzenia uwag i spostrzeżeń od wielu osób, a także pewność, że większość rozmówców korzysta z terenu objętego opracowaniem planu na co dzień. Warsztaty – ze względu na bardziej wymagającą formułę i czasochłonność, przyciągnęły tylko kilkusobową grupę zainteresowanych.

Uważamy, iż konsultacje nad opracowywanym miejscowym planem zagospodarowania przestrzennego „Ełk – Stadion” odniosły sukces. Wynikiem tego w dużej mierze jest zaangażowanie w nie wszystkich osób związanych z tymi terenami: mieszkańców, urzędników, przedstawicieli organizacji samorządowych i fundacji, radnych, dziennikarzy. Wszystkim tym osobom i organizacjom staraliśmy się zapewnić poczucie, że ich zdanie jest ważne, dzięki czemu mieliśmy pewność, że konsultacje przeprowadzone zostały w sposób staranny i rzeczowy.

**ZARZĄDZENIE NR 786.2021
PREZYDENTA MIASTA EŁKU**

z dnia 20 kwietnia 2021 r.

**w sprawie uruchomienia konsultacji społecznych w ramach projektu „Przestrzeń dla partycypacji 2” ,
których celem jest zebranie założeń do projektu miejscowego planu zagospodarowania przestrzennego
„Ełk – Stadion”**

Na podstawie §1 ust. 5 lit. d) uchwały nr XXI.203.2020 Rady Miasta Ełku z dnia 26 sierpnia 2020 roku (Dz. U. Województwa Warmińsko - Mazurskiego z 24 września 2020 roku, poz. 3864, poz. 3865) w sprawie konsultacji społecznych z mieszkańcami Miasta Ełku, Prezydent Miasta Ełku zarządza, co następuje:

§ 1. Przedmiot konsultacji społecznych

- Ogłaszam konsultacje dotyczące zagospodarowania terenu zlokalizowanego w północno – zachodniej części miasta, ograniczonego ulicami: Piłsudskiego, Moniuszki, Gdańską i Sikorskiego.

§ 2. Cel konsultacji społecznych

- Głównym celem konsultacji jest zebranie założeń do projektu miejscowego planu zagospodarowania przestrzennego „Ełk – Stadion”, do którego Rada Miasta Ełku przystąpiła uchwałą nr III.15.2019 z dnia 17 stycznia 2019 roku.

§ 3. Uczestnicy oraz zasięg terytorialny konsultacji społecznych

- Konsultacje społeczne dotyczą miasta Ełku i mogą wziąć w nich udział wszyscy mieszkańcy Ełku oraz instytucje publiczne, organizacje pozarządowe, przedsiębiorcy i inne podmioty z terenu miasta.

§ 4. Termin przeprowadzenia konsultacji społecznych

- Konsultacje społeczne, o których mowa w § 1, zostaną przeprowadzone w okresie od 22 kwietnia 2021 roku do 31 maja 2021 roku

§ 5. Formy i zasady przeprowadzenia konsultacji społecznych

1. Formy przeprowadzenia konsultacji społecznych:

a) Forma pośrednia:

- przekazanie Prezydentowi Miasta Ełku pocztą tradycyjną lub osobiście wypełnionej ankiety w czasie trwania konsultacji, na adres Urząd Miasta Ełku, ul. Piłsudskiego 4, 19-300 Ełk;
- przekazanie wniosków, opinii lub ankiety przy pomocy poczty elektronicznej, w czasie trwania konsultacji, na adres e-mail um@um.elk.pl.
- wypełnienia ankiety, udostępnionej w formie elektronicznej na stronie miasta Ełku www.elk.pl zakładka Planowanie Przestrzenne - konsultacje społeczne/ankieta.

b) Forma bezpośrednia – przekazanie opinii podczas spotkań konsultacyjnych, które odbędą się:

- 22 kwietnia 2021 r. w godzinach 10.00 – 13.00, parking przy ul. Piłsudskiego (obok kolektury Lotto);
- 6 maja 2021 r. w godzinach 15.00 – 18.00, ciąg komunikacyjny za budynkami przy ul. Gdańskiej 33 i 35;
- terenowe spotkania w obszarze konsultowanym: 27 kwietnia 2021 roku, 9 maja oraz 11 maja 2021 roku;
- warsztaty informacyjno – projektowe: 27 maja 2021 roku; „dyzury konsultacyjne” pracowników Wydział Planowania Przestrzennego i Gospodarki Nieruchomościami w godzinach pracy urzędu.

2. Komórką organizacyjną Urzędu Miasta Ełku odpowiedzialną za przeprowadzenie konsultacji jest Wydział Planowania Przestrzennego i Gospodarki Nieruchomościami.

3. Osoby odpowiedzialne za przygotowanie i przeprowadzenie konsultacji społecznych to: Barbara Nartowicz, Wydział Planowania Przestrzennego i Gospodarki Nieruchomościami, tel. 87 732 61 52, e-mail: b.nartowicz@um.elk.pl oraz Sylwia Dobrzyń, Wydział Planowania Przestrzennego i Gospodarki Nieruchomościami, tel. 87 732 61 53, e-mail: s.kosinska@um.elk.pl.


4. Konsultacje społeczne są ważne bez względu na liczbę osób, organizacji i podmiotów w nich uczestniczących.

5. Z konsultacji społecznych sporządzony zostanie raport, który będzie przekazany do Rady Miasta Elku, upubliczniony w BIP i na stronie internetowej Urzędu Miasta Elku.

§ 6. Wykonanie zarządzenie zleca się Naczelnikowi Wydziału Planowania Przestrzennego i Gospodarki Nieruchomościami.

§ 7. Zarządzenie wchodzi w życie z dniem podpisania.

Prezydent Miasta Elku



Tomasz Andrukiewicz